

ROMÂNIA
JUDEȚUL TIMIȘ
COMUNA ȘTIUCA
CONSILIUL LOCAL

HOTĂRÂRE nr. 12 din 18 martie 2026
privind atestarea apartenenței la domeniul public și acordul înscrierii în cartea funciară a
dreptului de proprietate pentru drumul de exploatare agricolă DE 478 în favoarea
U.A.T. COMUNA ȘTIUCA

Având în vedere referatul primarului comunei Știuca privind oportunitatea și necesitatea atestării apartenenței la domeniul public și acordul înscrierii în cartea funciară a dreptului de proprietate pentru drumul de exploatare agricolă DE 478 în favoarea U.A.T. COMUNA ȘTIUCA,

Luând în considerare Raportul de avizare a Comisiei de specialitate a Consiliului local al comunei Știuca,

În conformitate cu :

- prevederile art. 3 din Legea nr. 213/1998 privind proprietatea publică și regimul juridic al acesteia, cu modificările și completările ulterioare;
- prevederile din Legea cadastrului și a publicității imobiliare nr. 7 / 1996, republicată, cu modificările și completările ulterioare
- prevederile Ordinului nr. 600/2023 privind aprobarea Regulamentului de recepție și înscriere în evidențele de cadastru și carte funciară,

În baza prevederilor art. 129, alin.(2), lit. c) și art. 196, alin (1), lit. a) din OUG nr. 57/2019 privind Codul administrativ,

Consiliul local al comunei Știuca adoptă prezenta
HOTĂRÂRE :


Art.1 – Se declară ca fiind bun de uz și de interes public local și se atestă apartenența la domeniul public al U.A.T. comuna Știuca, a bunului imobil drum de exploatare agricolă DE 478, evidențiat prin planul de amplasament și delimitare a imobilului prevăzut în Anexa nr. 1, care face parte din prezenta hotărâre.

Art.2. — Se aprobă înscrierea în cartea funciară a dreptului de proprietate publică, în favoarea U.A.T. COMUNA ȘTIUCA, pentru suprafața de teren prevăzută la art. 1.


Art.3. — Îndeplinirea prevederilor prezentei hotărâri se încredințează Primarului comunei Știuca, în calitate de ordonator principal de credite.—

Art.4.— Prezenta hotărâre se aduce la cunoștință publică prin afișare pe site-ul www.primariastiuca.ro și se comunică: Instituției Prefectului-județul Timiș, O.C.P.I. Timiș și primarului comunei ȘTIUCA.—

Președinte de ședință,
-consilier-
Drăgoi Adrian-Petru




Contrasemnează,
Secretar general,
Gina-Elena Ursulescu



Hotărârea a fost adoptată cu 11 voturi „pentru”, 0 voturi „împotriva”, 0 „abțineri”
din totalul de 11 consilieri în funcție.

Anexa nr. 1 la HCL nr. 12/2026

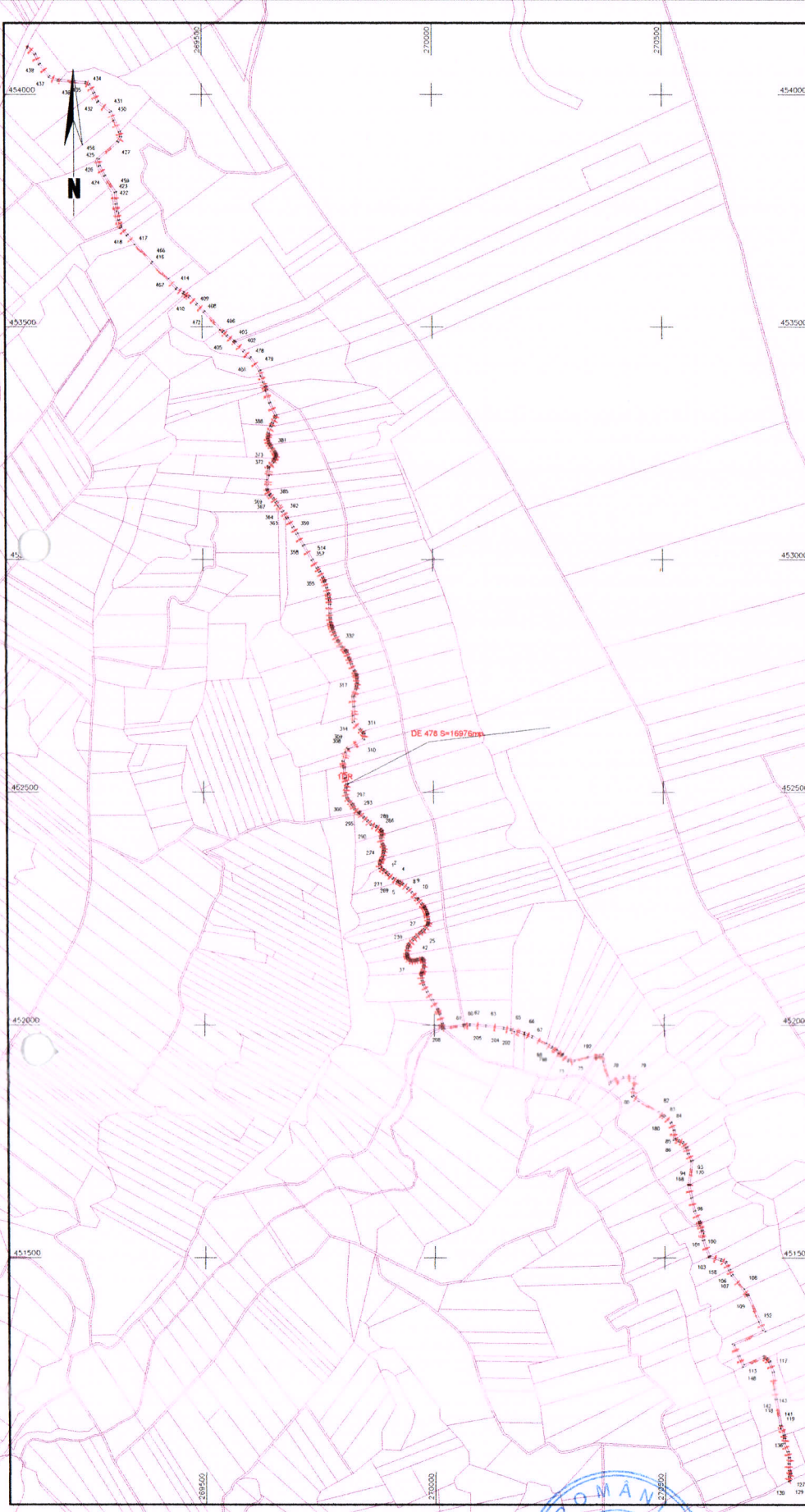
Anexa 16

Plan de amplasament si delimitare a imobilului

Scara 1:5000


Nr. cadastral DE 487 Suprafata masurata a imobilului (mp) 16976 Adresa imobilului Extravilan Zgribesti, jud. Timis

Carte funciara nr. Unitate Administrativ Teritoriale (UAT) LUGOJ



A. Date referitoare la teren			
Nr. parcela	Categorie de folosinta	Suprafata (mp)	Mentii
1	DR	16976	Drum de exploatare in extravilan
Total		16976	
B. Date referitoare la constructii			
Cod	Destinatia	Supraf. construita la sol (mp)	Mentii
Total			
Suprafata totala masurata a imobilului = 16976 mp			
Suprafata din act = 16976 mp			
Executant: TERRA ADACAD SRL Aut. Seria RO-B-U Nr.31772253.CI.AGA III Executant: CHERCIU ANDRADA VIOLETA CAT. D Aut. Seria RO-B-F Nr.3024/2025 Confirm executarea masuratorilor la teren, corectitudinea inlocuirii documentatiei cadastrale si corespundenta accesului cu realitatea din teren			Inspector _____ Confirm atribuirea numerarului cadastral si introducerea imobilului in sistemul integral de cadastru si carte funciara Semnatura _____
Semnatura _____			
Data: 11.03.2026			

PREZINTE DE SENINTA,
 SRAGOI ADRIAN - PETRU



CONTRASEMNEAZA,
 SECRETAR GENERAL
 GINA - ELENA URSULESCU